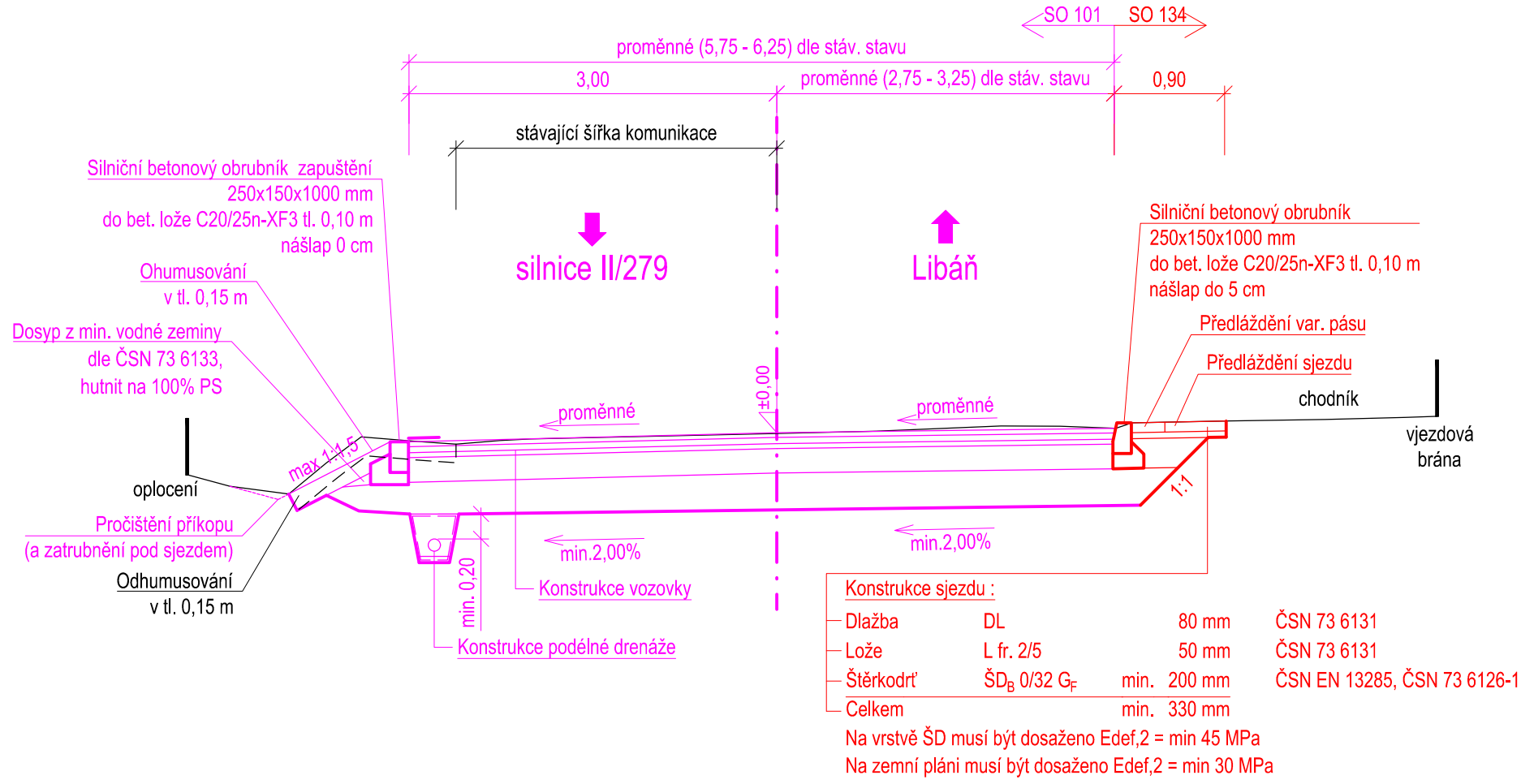
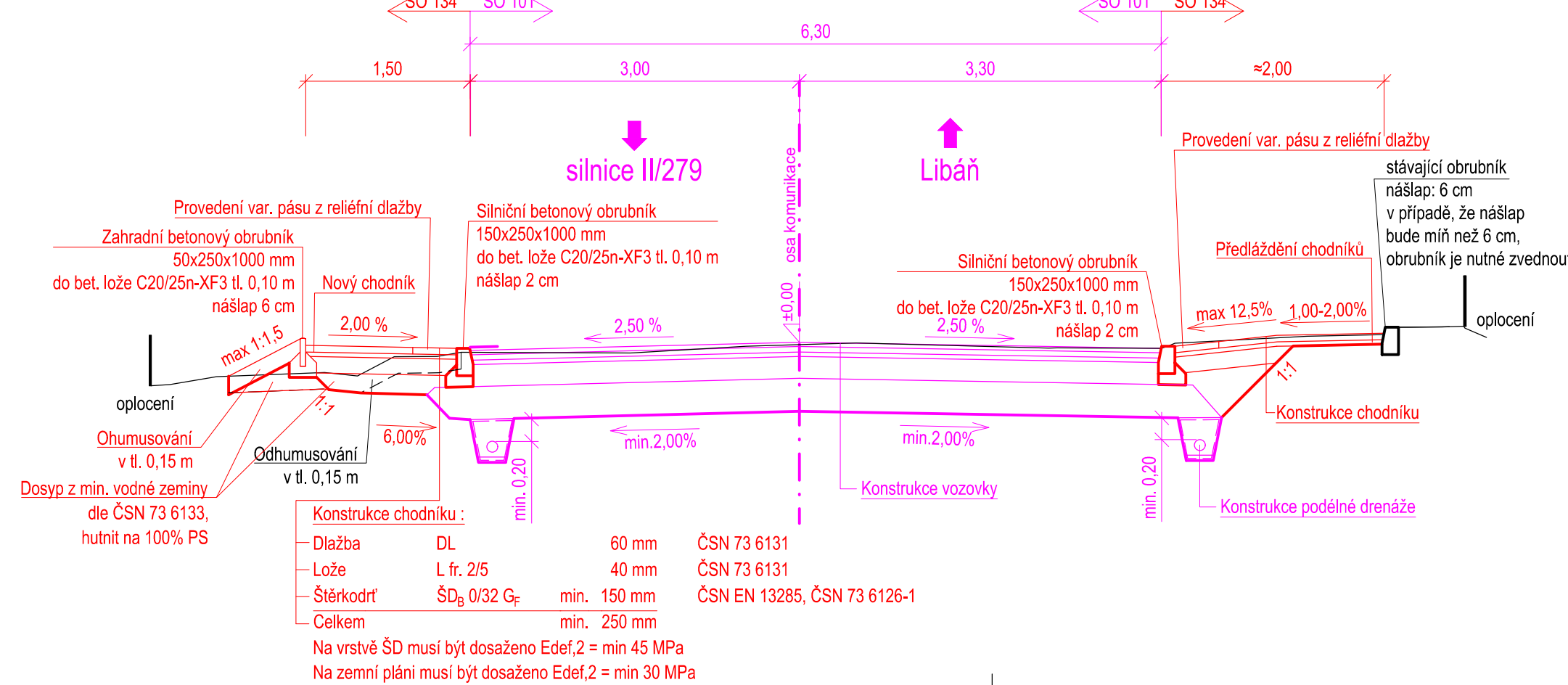


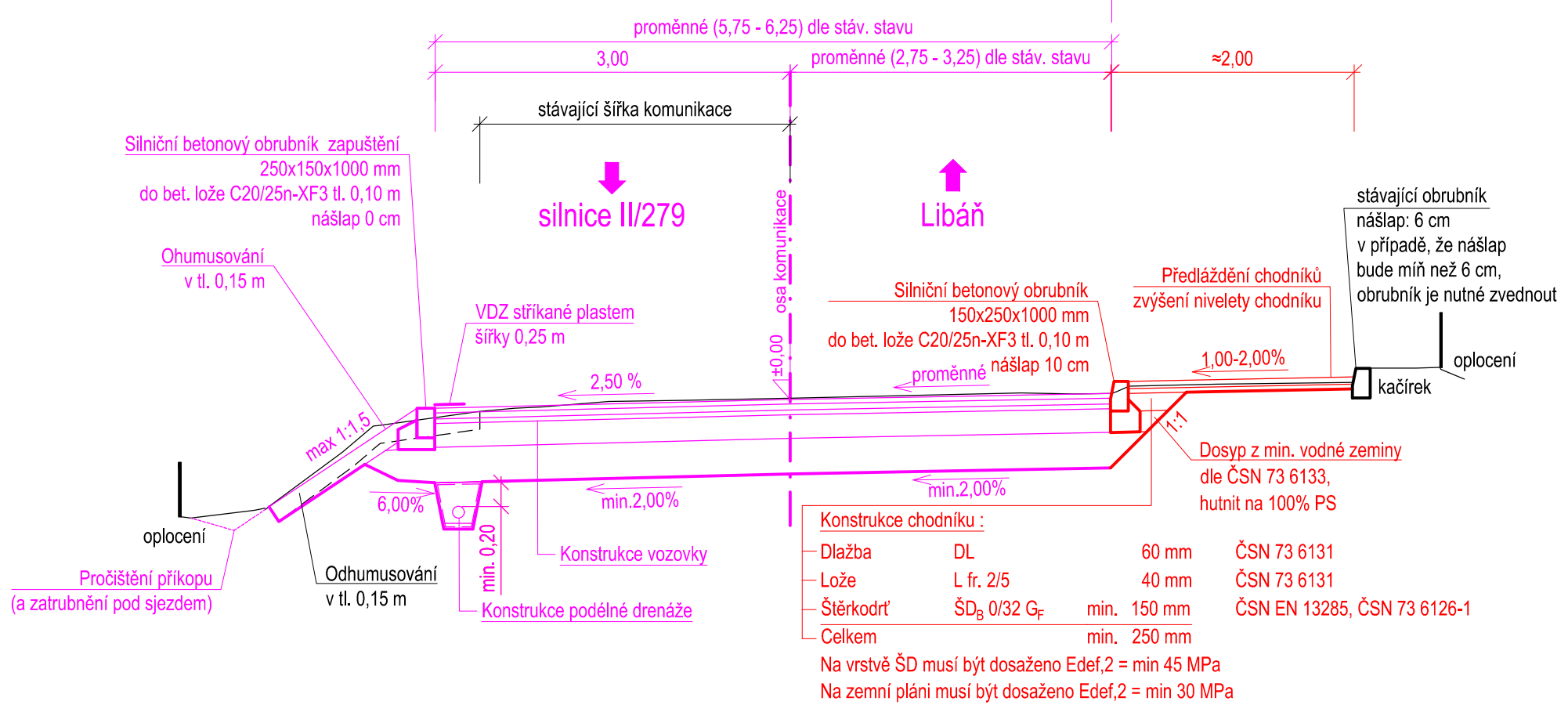
SO 134 - vpravo v místě sjezdu



SO 134 místo pro přecházení





III/27937 Dolní Bousov - intravilán
km 0,258 - 0,460
podél SO 134




Č.	Datum	Popis	Vypracoval	Schválil
REVIZE				

Souřadnicový systém S-JTSK, Výškový systém Bpv

<p>Generální objednatel:</p> <p style="text-align: center; margin-top: 20px;"> KSÚS Středočeského kraje, p.o. Zborovská 11, 150 21 Praha 5 </p>	
---	---

Objednatel stavebního objektu:		
Město Dolní Bousov <u>nám. T.G. Masaryka 1, 294 04 Dolní Bousov</u>		

Navrh/vypracoval:	Zodpovědný projektant:	Zpracovatel:
Ing. Bence Tolnai	Ing. Karel Fazekas, Ph.D.	 4roads 4roads s.r.o. Slunná 541/27 162 00 Praha 6 IČ: 06327354
Technická kontrola:	Hlavní inženýr projektu:	
Ing. Martin Kouba	Ing. Karel Fazekas, Ph.D.	

Kraj:	Středočeský	Čís.sm.obj.:	SMLD-0038/00066001/2024	
Katastrální území:	Dolní Bousov	Čís.akce:	24006	
Akce:	III/27937 Dolní Bousov, rekonstrukce	Datum:	07/2025	
Část:	DOKUMENTACE OBJEKTŮ, TECHNICKÝCH A TECHNOLOGICKÝCH ZAŘÍZENÍ	Formát:	4xA4	
		Měřítko:	1:50	
		Stupeň:	PDPS	Číslo kopie:
		Číslo přílohy:		
Objekt:	SO 134 - Chodníky	D.1.1.2.3		
Příloha:	Vzorový příčný řez			